

1.2. PROJEKTĒŠANAI NEPIECIEŠAMIE DOKUMENTI (KOPIJAS)



LATVIJAS REPUBLIKA
VALKAS NOVADA DOME

Reģ.Nr.90009114839, Norēķinu konts LV62UNLA0050014277068 A/S „SEB BANKA” Smiltenes filiāle kods UNLALV2X
Semināra iela 9, Valka, Valkas novads, LV-4701; tālr.64722238, fakss-64707493, E-pasts: novads@valka.lv

Valka
2015.gada 15.janvārī

Projektēšanas uzdevums

Objekts:	Parka ielas atjaunošana
Objekta adrese:	Parka iela – posmā no Meža ielas līdz Varoņu ielai, Valka, Valkas novads (kadastra Nr. 94010070199);
Pasūtītājs:	Valkas novada dome

1.Ievads

1.1. Šis uzdevums reglamentē pamatnosacījumus ielas atjaunošanas projekta izstrādāšanai.

2.Pamatojums

2.1. Parka ielas segums, posmā no Meža ielas līdz Varoņu ielai, ir nolietojies un bojāts. Visā šī ielas posma garumā ir izveidojušās neskaitāmas bedres. Vairākkārtīga seguma virskārtas remonta dēļ ielas segums neatbilst līdzenuma prasībām un nevar nodrošināt satiksmes drošību un braucēju komfortu

3.Mērķis

3.1. Izstrādāt būvprojektu Parka ielai Valkas pilsētā, posmā no Meža ielas līdz Varoņu ielai, kura funkcionālais risinājums maksimāli nodrošinātu perspektīvo satiksmes intensitāti un satiksmes drošības līmeni, bet tehniskais risinājums plānoto slodžu izturību un braucēju komfortu.

4.Metodoloģija

4.1. Pasūtītājs (Valkas novada dome) nodrošinās Izpildītāju ar:

4.1.1. īpašumu tiesību apliecinājošiem dokumentiem;

4.2. Izpildītājs:

4.2.1. būvvaldē iesniegs aizpildītu apliecinājuma karti (MK Nr.633, 8.pielikums) un skaidrojošo aprakstu, kurā norādīta informācija par plānoto būvniecību, tai skaitā par būvdarbu veikšanas paņēmieniem un tehnoloģijām, pielietotajiem materiāliem (saskaņā ar MK Nr.633);

4.2.2. veiks ielas atjaunošanas projekta izstrādi atbilstoši būvnormatīvu un tehnisko noteikumu prasībām;

4.2.3. veiks topogrāfisko uzmērīšanu digitālā formātā projekta izstrādes robežās, saņems nepieciešamos saskaņojumus un iesniegs to reģistrēšanai pašvaldības ADTI sistēmā ;

4.2.4. pieprasīs un saņems ieinteresēto institūciju Tehniskos noteikumus (Valkas novada domes ūdensapgādes un kanalizācijas nodaļā, Valkas novada domes plānošanas un attīstības nodaļā, AS "Sadales tīkls", „Lattelecom”) un tos izmantos tālākajā darbā;

4.2.5. veiks nepieciešamos izpēti un uzmērīšanas darbus ne mazākā apjomā kā noteikts MK noteikumos un projektēšanas standartos;

4.2.6. projekta izstrādāšanā ņemt vērā īpašumu zemes robežas;

4.2.7. veiks tehnisko apsekošanu un sastādīs objekta apsekošanas aktu;

4.2.8. sagatavos priekšlikumus ielu segas atjaunošanas variantiem, veicot to detalizētus aprēķinus un tehniski – ekonomisko salīdzinājumu;

4.4.9. projekta (ģenerālpplāna) risinājums pirmsprojekta stadijā jāsaskaņo ar *pasūtītāju*, kas būs pamats projekta tālākajai izstrādāšanai;

4.2.10. asfalta konstruktīvās segas biezumu paredzēt atbilstoši būvnormatīvu un tehnisko noteikumu prasībām un paredzamajai slodzei;

4.2.11. nobrauktuvēm paredzēt asfalta segas izbūvi ne tālāk, kā līdz privātīpašumu zemes robežām, saskaņojot nobrauktuves uz privātīpašumiem ar zemes īpašniekiem;

4.2.12. paredzēt lietus ūdens atvadi, iespēju robežās izmantojot esošos/ jaunus grāvjus;

4.2.13. paredzēt ielu apgaismojuma atjaunošanu projektējamās ielas garumā;

4.2.14. izstrādās darbu daudzumu sarakstu atbilstoši LBN 501-06 „Būvizmaksu noteikšanas kārtība”;

4.2.15. izstrādās projekta būvdarbu izmaksu aprēķinu. Tāmes izstrādās atbilstoši LBN 501-06 „Būvizmaksu noteikšanas kārtība”;

4.2.16. autoruzraudzības kārtībā izstrādās būvniecības laikā radušos nepieciešamos rasējumus, kā arī būvniecības procesā nepieciešamos detalizētos rasējumus;

5. Speciālie noteikumi

5.1. Projektā paredzēt esošā asfaltbetona seguma frēzēšanu un jaunas asfaltbetona seguma virskārtas ieklāšanu, saglabājot esošo ielas segas konstrukciju.

5.2. Projektu sadalīs 2.kārtās (2.posmos). Katras kārtas (posma) projekts jāizstrādā tā, lai var veikt publisko iepirkumu būvniecībai katrai kārtai atsevišķi, kā arī lai var nodot ekspluatācijā katru kārtu atsevišķi, neatkarīgi no otras.

6. Projekta sastāvs

6.1. *Pasūtītājam* nododamā projekta sastāvs:

6.1.1. Ielas atjaunošanas projekts – 6 eksemplāri.

6.1.2. Būvizmaksu tāmes (izpildītas Excel vidē) – 3 eksemplāri.

6.2. Visi projekta sējumi jāiesniedz 1 eksemplārā datu nesējā elektroniskā formā - teksts un aprēķini „Microsoft Office” failos, skanētos dokumentus PDF formātā, grafiskā daļa PDF un DWG formātā (projekts digitālā formātā jāsakārto vienā mapē tā, lai tas atbilstu 1:1 projekta sējuma saturam).

7. Laiks un resursi

7.1. darbs pēc šī projektēšanas uzdevuma tiks veikts uz līguma pamata, kuru noslēgs *Pasūtītājs* un darba *Izpildītājs*, kas ir atbildīgs par jebkādu apakšlīgumu un par konsultācijām ar jebkuru citu firmu, institūciju vai ekspertiem;

Valkas novada domes priekšsēdētājs



V.A.Krauklis

M.Zālītis
28695270



LATVIJAS REPUBLIKA

VALKAS NOVADA DOME

Reģ.Nr.90009114839, Norēķinu konts LV16UNLA0050014283134 A/S „SEB BANKA” Smiltenes filiāle kods UNLALV2X
Semināra iela 9, Valka, Valkas novads, LV-4701; tālr.64722238, fakss-64707493, E-pasts: novads@valka.lv

Valkā

2015.gada 03.jūlijā Nr. 14-7/15/ 1
Uz 29.06.2015. Nr.56/15

TEHNISKIE NOTEIKUMI Attīstības un plānošanas nodaļa

SIA „Ceļu komforts”
Beātes iela 23,
Valmiera, LV 4201

**Objektam: „Parka ielas atjaunošanas būvprojekta izstrāde
Valka, Valkas novads”**

1. Tehniskā projektā aprakstīt, kā būvdarbu izpildītājam jāveic būvdarbi (materiālu novietņu izveidošana, piebraucamo un pagaidu ceļu izveide un izmantošana, ceļa zīmju izvietošana u.c.) un kā tie būtu jāorganizē (darba drošības, vides aizsardzības prasības, celtniecības darbu veikšanas secība, ceļu seguma uzklāšana, būvdarbu kvalitātes kontrole, būvdarbu nodošana ekspluatācijā, izpilddokumentācijas sagatavošana u.c.).
2. Ņemt vērā esošās komunikācijas un to aizsargjoslas, skat Valkas novada domes saistošos noteikumus Nr.14 „Valkas novada teritorijas plānojuma grafiskā daļa un teritorijas izmantošanas noteikumi” (apstiprināti ar Valkas novada domes 2011.gada 26.maija lēmumu (protokols Nr.6-6), publicēti laikrakstā „Latvijas Vēstnesis” 2011.gada 9.jūnijā).
3. Ja nepieciešams, atļauju koku ciršanai pieprasīt Valkas novada domē.
4. Pirms būvdarbiem veikt būvobjekta teritorijas (esošie pievadceļi, laukumi u.c.) stāvokļa fotofiksāciju, bet pēc būvdarbu veikšanas veikt seguma (zālāja, grants, bruģa, asfalta u.c.) atjaunošanu tādā stāvoklī, kādā tas bija pirms būvdarbu uzsākšanas.
5. Izvēlētos maršrutus būvniecības laikā izmantojamai tehnikai iepriekš saskaņot ar Valkas novada domes pārstāvi.
6. Būvdarbu laikā nodrošināt zemes gabalu īpašniekiem piekļuvi saviem zemes gabaliem.
7. Izstrādājot projektu, veicot rekonstrukcijas darbus un nododot objektu ekspluatācijā ņemt vērā Valkas novada domes 2010.gada 30.jūnija saistošos noteikumus Nr.24 „Par augstas detalizācijas topogrāfiskās informācijas aprites kārtību Valkas novadā” (apstiprināti ar 2010.gada 30.jūnija sēdes lēmumu (protokola izraksts Nr.7.,22.§.).
8. Tehniskā projektā jāizstrādā darbu daudzumu sarakstu, atbilstoši LBN 501-06 „Būvizmaksu noteikšanas kārtība”.
9. Tehniskā projektā jāizstrādā projektu būvdarbu izmaksu aprēķinu. Tāmes jāizstrādā atbilstoši LBN 501-06 „Būvizmaksu noteikšanas kārtība”.

Valkas novada domes priekšsēdētājs

V.A.Krauklis

Teritorijas plānošanas daļas vadītāja
Lāsma Engere, tālr.647 07499
e-pasts: lasma.engere@valka.lv



LATVIJAS REPUBLIKA

VALKAS NOVADA DOME

Reģ. Nr.90009114839, Norēķinu konts LV16UNLA0050014283134 A/S „SEB BANKA” Smiltenes filiāle kods UNLALV2X
Semināra iela 9, Valka, Valkas novads, LV-4701; tālr.64722238, fakss-64707493, E-pasts: novads@valka.lv

Valkā

TEHHISKIE NOTEIKUMI 819.

Valkas pilsētas Parka ielas seguma atjaunošanas projektēšanai.

1. Objektam „Parka ielas seguma atjaunošana” atļauts izbūvēt virszemes lietussūdeņu pašnoteces sistēmu, novadot lietussūdeņus esošo notekgrāvju vizienā.
2. Nepieciešamības gadījumā, virszemes noteces samazināšanai izbūvēt lietussūdeņu savākšanas gūlijas.
3. Projekts pirms būvdarbu uzsākšanas jāaskaņo ar Valkas pilsētas domi.
4. Pirms nodošanas ekspluatācijā, jāizsauc kanalizācijas uzņēmuma pārstāvis objekta pārbaudei un pieņemšanai.
5. Projektētā lietussūdeņu noteces kritums nedrīkst būt mazāks par 0,02 metru uz katru tekošo metru.
6. Tehniskie noteikumi derīgi 1 gadu no to apstiprināšanas dienas.
7. Nepieciešama atļauja zemes rakšanas darbiem.
8. Uzrādīt izpildīto shēmu.
9. Projekta izstrādes gaitā detaļas saskaņot ar Valkas pilsētas domes ūdensapgādes un kanalizācijas iecirkni, telef.64723402. Vai2 6333453.

2015.gada 2.jūlijā

G.Avotiņš



Ūdensapgādes un kanalizācijas
nodaļas vadītājs.



LATVIJAS REPUBLIKA

VALKAS NOVADA DOME

siltumapgādes nodaļa

Semināra iela 9, Valka, LV-4701; tālr./fakss-64722234, E-mail: novads@valka.lv;
Reģ. Nr.90009114839, Norēķinu konts LV62UNLA0050014277068 A/S „SEB BANKA” Smiltēnes filiāle Valkas KAC kods UNLALV2X

Valkā

30.06.2015.g.

SIA „Ceļu komforts”
Beates iela 23, Valmiera
LV - 4201

TEHNISKIE NOTEIKUMI Nr. 161


**Tehniskā projekta izstrādei
„Parka ielas atjaunošanas būvprojekta izstrāde, Valkā”.**

Pie projekta izstrādes ņemt vērā :

Valkas pilsētas centralizētās siltumapgādes siltumtīkli neatrodas projektējamā objekta zonā (pēc pievienotās skices) un netraucē dotā projekta izbūvi.

Valkas novada domes
siltumapgādes nodaļas vadītājs:

tel. 22012870



D.Rudzītis



Akciju sabiedrība "Sadale tīkls"

Ziemeļu Kapitālieguldījumu daļa

Vien. reģ. Nr. 40003857687

Raiņa iela 14, Valmiera, LV-4201, Latvija

Tālr. 80200403, fakss (+371) 64290363, www.sadalestikls.lv, st@sadalestikls.lv

Valmierā
01.07.2015. Nr. 30KI70-03.07/562
Uz iesniegumu 29.06.2015. Nr. 53/15

SIA "CEĻU KOMFORTS"
Beātes ielā -23, Valmierā,
LV-4201

Par tehniskajiem noteikumiem

TEHNISKIE NOTEIKUMI Nr. 132/15 AS „Sadale tīkls” elektroietaišu rekonstrukcijai.

Izstrādājot **Parka ielas atjaunošanas būvprojektu Valkā, Valkas novadā** ievērot sekojošus nosacījumus:

1. Ievērot Aizsargjoslu likuma, MK noteikumu Nr.574 "Noteikumi par Latvijas būvnormatīvu LBN 008-14 "Inženiertīklu izvietojums", LEK 002, LEK 014, LEK 015 un LEK 049 prasības attiecībā uz AS „Sadale tīkls” īpašumā esošajām 20kV un 0,4kV elektroiekārtām.

2. Vietās, kur pēc projekta esošās 20kV un 0,4kV kabeļlīnijas šķērso citas rekonstruējamās vai jaunizbūvējamās komunikācijas, paredzēt to ievilkšanu aizsargcaurulēs (iečaulošanu). Zem brauktuvēm nodrošināt minimālo kabeļu guldīšanas dziļumu- 1m.

3. Informāciju par AS „Sadale tīkls” īpašumā esošajiem 20kV un 0,4kV tīkliem iespējams iegūt pie Ziemeļu Eksploatācijas daļas Limbažu nodaļas meistara **Tālavas 33, Valkā, Valkas novadā** (t.nr.647107704).

4. Ja izstrādājot projektu nav iespējams ievērot punkta Nr.1 prasības vai ir iespējama 20kV vai 0,4kV tīklu mehāniska aizskaršana, tad jāparedz to pārcelšana vai rekonstrukcija.

4.1. Lai saņemtu Tehniskos noteikumus konkrētas AS "Sadale tīkls" elektroietaisies pārcelšanai, lūdzam iesniegt iesniegumu par elektroapgādes objekta pārvietošanu. Pamatojoties uz Jūsu iesniegumu tiks izstrādāti atsevišķi Tehniskie noteikumi konkrētas elektroietaisies pārcelšanai vai rekonstrukcijai.

5. Ja nepieciešams jauns elektroenerģijas pieslēgums, vai slodzes izmaiņas projektējamajam objektam, Jums jāiesniedz pieteikums Lietotāja elektrotīkla pieslēgumam vai slodzes izmaiņām.


6. Lai pārbaudītu projekta atbilstību tehniskajām prasībām, dokumentāciju iesniegt izskatīšanai AS „Sadale tīkls” Ziemeļu Eksploatācijas daļas Limbažu nodaļā.

7. Tehniskie noteikumi ir derīgi vienu gadu no to apstiprināšanas dienas.

Tīklu attīstības nodaļas vadītājs

Gunārs Plūme

Dzintra Losmane 64010807



SIA Lattelecom
Vienotais reģ. nr. 40003052786
PVN reģ. nr. LV40003052786

Dzirnavu iela 105, Rīga LV 1011
Tālr: +371 67055000
Fakss: +371 67055481

lattelecom@lattelecom.lv
www.lattelecom.lv

lattelecom

TEHNISKIE NOTEIKUMI Nr. 37.8-10/47/0241.

Valka

Datums: 30.06.2015.g. **Pamatojums:** Pieteikums 37.8-9/47/0241.

Pieprasītājs: SIA „Ceļu Komforts”, „Ežmaļi”, Plāņu pagasts, Strenču novads, LV-4730. **Kontakttālrunis:** 29470503
Zemes kadastra Nr. 9401 007 0199.
Objekta adrese: Parka iela, Valka, Valkas novads.

Kādam nolūkam izsniegti tehniskie noteikumi:


Parka ielas, posmā no Meža ielas līdz Varoņu ielai, atjaunošana.

TEHNISKO NOTEIKUMU APRAKSTS

Paskaidrojums: Tehniskā projekta izstrādes gaitā iespējama tuvināšanās ar telekomunikāciju tīkla elementiem. Jāparedz pasākumi esošo telekomunikāciju tīkla elementu saglabāšanai un aizsardzībai.

Veicamo darbu apraksts un TN izpildes nosacījumi:

1.	Atbilstoši LR <i>Aizsargjoslu likuma</i> un LR <i>Elektronisko sakaru likuma</i> prasībām - projektā paredzēt SIA <i>Lattelecom</i> esošo sakaru komunikāciju saglabāšanu un aizsardzību: a) Sakaru kabeļu (kanalizācijas) krustošanās un tuvināšanās vietās jānodrošina sakaru kabeļu normatīvais iegremdēšanas dziļums, minimālie attālumi līdz sakaru tīkla elementiem; b) Paralēli šķērsojamajiem kabeļiem, vismaz ietves platumā, jāiegulda 100 mm kabeļu kanalizācijas caurule; c) Ja grunts transformācijas rezultātā šķērsojamajiem sakaru kabeļiem notiek būtiska tuvināšanās vertikālajā plaknē, tad nepieciešama šķērsojamo kabeļu atsegšana un padziļināšana.
2.	Ja tehniskā projekta izstrādes gaitā esošo sakaru tīkla elementu drošību un saglabāšanu (1. punkta prasības) nodrošināt nav iespējams, tad ir jānodrošina esošo sakaru komunikāciju pārbūve (pirms pamatdarbu uzsākšanas objektā). Tādā gadījumā objekta tehniskais projekts tiks saskaņots tikai tad, ja pasūtītājs par telekomunikāciju pārbūvēšanu noslēgs vienošanos ar SIA <i>Lattelecom</i> Rīgā, Dzirnavu 105, tālrunis 67324266.
3.	Veikt projekta zonā esošo kabeļu kanalizācijas aku kaklu pārbūvi atbilstoši ietves seguma projekta risinājumiem, nepazeminot lūku esošās vertikālās atzīmes.
4.	Šķērsojuma vietās ar apakšzemes sakaru tīkliem darbus veikt ar rokām, nepielietojot mehānismus, nodrošinot aizsardzību esošajai apakšzemes sakaru tīklu saimniecībai.
5.	Pirms tehniskā projekta izstrādāšanas, projektēšanas organizācijas pārstāvim veikt sakaru komunikāciju apsekošanu dabā, izsaucot SIA <i>Lattelecom</i> pārstāvi Valkā, Semināra ielā 21, tālrunis 64723030, 26185715.
6.	Tīkla pārslēgšanas darbu veikšana atļauta tikai SIA <i>Lattelecom</i> grupas uzņēmumam SIA <i>Citrus Solutions</i> . Pārslēgšanas darbu veikšanai, pirms pārvietošanas darbu sākuma, noslēgt līgumu. Līguma noslēgšanai vērsties SIA <i>Citrus Solutions</i> Rēzeknē, Maskavas ielā 5, tālr. 64648003; 29340546.
7.	Pirms celtniecības darbu uzsākšanas obligāti jābrīdina SIA <i>Lattelecom</i> pārstāvis. Tālrunis 64723030, 26185715.
8.	TN derīgi 1 (vienu) gadu no to izdošanas datuma.
9.	



SIA Lattelecom
Vienotais reģ. nr. 40003052786
PVN reģ. nr. LV40003052786

Dzirnavu iela 105, Rīga LV 1011
Tālr: +371 67055000
Fakss: +371 67055481

lattelecom@lattelecom.lv
www.lattelecom.lv

lattelecom

10.	
-----	--

Piezīmes: Saskaņā ar Elektronisko sakaru likuma 18.punkta 3. daļu - elektronisko sakaru tīklu pēc nekustamā īpašuma īpašnieka vai valdītāja prasības pārvieto par attiecīgā nekustamā īpašuma īpašnieka vai valdītāja līdzekļiem.

Projekta izstrādes gadījumā to saskaņot ar:

1. SIA *Lattelecom* pārstāvi Valkā, Semināra ielā 21.
- 2.
- 3.
- 4.


Pēc darbu veikšanas izpilddokumentācija nododama

SIA *Lattelecom* pārstāvim Valkā, Semināra ielā 21.

Tehniskos noteikumus sagatavoja
SIA *Lattelecom*
amats, tālrunis:
Datums:
Paraksts:

Raimonds Juhņevičs

Līniju uzraudzības inspektors, 64723030
30.06.2015.g.





Informatīvā izdruka no Kadastra informācijas sistēmas teksta datiem

Valsts zemes dienests

Īpašums

Kadastra numurs	Nosaukums	Kadastrālā vērtība (EUR)	Zemesgrāmatas nodaļuma numurs	Administratīvā teritorija
94010070199	Parka iela	63999	100000482447	Valka, Valkas novads

Nekustamā īpašuma novērtējums kadastrā (EUR):	63999
Kopplatība:	2.5577
Platības mērvienība:	ha
Prognozētā kadastrālā vērtība (EUR):	63999 (pēc kadastra datu stāvokļa uz 01.06.2015)
Prognozētais īpašuma novērtējums (EUR):	63999 (pēc kadastra datu stāvokļa uz 01.06.2015)

Īpašuma sastāvs

Zemes vienības


Kadastra apzīmējums	Dzīvokļu īpašumos nesadalītās domājamās daļas	Kadastrālā vērtība atbilstoši dzīvokļa īpašumos nesadalītajai domājamajai daļai (EUR)	Adrese
94010050531	1/1	448	-

Kadastrālā vērtība (EUR):	448
Kadastrālās vērtības noteikšanas datums:	01.01.2015
Nekustamā īpašuma objekta platība:	0.9150
Nekustamā īpašuma objekta platības mērvienība:	ha
Statuss:	nekustamais īpašums
Vidējais LIZ kvalitātes novērtējums ballēs:	-
Starpgabals:	Nav
Prognozētā kadastrālā vērtība (EUR):	448 (pēc kadastra datu stāvokļa uz 01.06.2015)

94010070199	1/1	954	-
-------------	-----	-----	---

Kadastrālā vērtība (EUR):	954
Kadastrālās vērtības noteikšanas datums:	01.01.2015
Nekustamā īpašuma objekta platība:	1.6427
Nekustamā īpašuma objekta platības mērvienība:	ha
Statuss:	nekustamais īpašums
Vidējais LIZ kvalitātes novērtējums ballēs:	-
Starpgabals:	Nav
Prognozētā kadastrālā vērtība (EUR):	954 (pēc kadastra datu stāvokļa uz 01.06.2015)

Būves



Kadastra apzīmējums	Dzīvokļu īpašumos nesadalītās domājamās daļas	Kadastrālā vērtība atbilstoši dzīvokļa īpašumos nesadalītajai domājamajai daļai (EUR)	Adrese																		
94010050531001	1/1	12995	-																		
<table border="1"><tr><td>Kadastrālā vērtība (EUR):</td><td>12995</td></tr><tr><td>Kadastrālās vērtības noteikšanas datums:</td><td>01.01.2015</td></tr><tr><td>Prognozētā kadastrālā vērtība (EUR):</td><td>12995 (pēc kadastra datu stāvokļa uz 01.06.2015)</td></tr><tr><td>Nekustamā īpašuma objekta platība (kv.m.):</td><td>4349.00</td></tr><tr><td>Nosaukums:</td><td>Parka iela</td></tr><tr><td>Galvenais lietošanas veids:</td><td>2112 - Ielas un ceļi</td></tr><tr><td>Būves tips:</td><td>-</td></tr><tr><td>Ekspluatācijas uzsākšanas gads:</td><td>-</td></tr><tr><td>Kadastrālās uzmērīšanas datums:</td><td>20.03.2010</td></tr></table>				Kadastrālā vērtība (EUR):	12995	Kadastrālās vērtības noteikšanas datums:	01.01.2015	Prognozētā kadastrālā vērtība (EUR):	12995 (pēc kadastra datu stāvokļa uz 01.06.2015)	Nekustamā īpašuma objekta platība (kv.m.):	4349.00	Nosaukums:	Parka iela	Galvenais lietošanas veids:	2112 - Ielas un ceļi	Būves tips:	-	Ekspluatācijas uzsākšanas gads:	-	Kadastrālās uzmērīšanas datums:	20.03.2010
Kadastrālā vērtība (EUR):	12995																				
Kadastrālās vērtības noteikšanas datums:	01.01.2015																				
Prognozētā kadastrālā vērtība (EUR):	12995 (pēc kadastra datu stāvokļa uz 01.06.2015)																				
Nekustamā īpašuma objekta platība (kv.m.):	4349.00																				
Nosaukums:	Parka iela																				
Galvenais lietošanas veids:	2112 - Ielas un ceļi																				
Būves tips:	-																				
Ekspluatācijas uzsākšanas gads:	-																				
Kadastrālās uzmērīšanas datums:	20.03.2010																				
94010070199002	1/1	49602	-																		
<table border="1"><tr><td>Kadastrālā vērtība (EUR):</td><td>49602</td></tr><tr><td>Kadastrālās vērtības noteikšanas datums:</td><td>01.01.2015</td></tr><tr><td>Prognozētā kadastrālā vērtība (EUR):</td><td>49602 (pēc kadastra datu stāvokļa uz 01.06.2015)</td></tr><tr><td>Nekustamā īpašuma objekta platība (kv.m.):</td><td>9935.00</td></tr><tr><td>Nosaukums:</td><td>Parka iela</td></tr><tr><td>Galvenais lietošanas veids:</td><td>2112 - Ielas un ceļi</td></tr><tr><td>Būves tips:</td><td>-</td></tr><tr><td>Ekspluatācijas uzsākšanas gads:</td><td>-</td></tr><tr><td>Kadastrālās uzmērīšanas datums:</td><td>20.03.2010</td></tr></table>				Kadastrālā vērtība (EUR):	49602	Kadastrālās vērtības noteikšanas datums:	01.01.2015	Prognozētā kadastrālā vērtība (EUR):	49602 (pēc kadastra datu stāvokļa uz 01.06.2015)	Nekustamā īpašuma objekta platība (kv.m.):	9935.00	Nosaukums:	Parka iela	Galvenais lietošanas veids:	2112 - Ielas un ceļi	Būves tips:	-	Ekspluatācijas uzsākšanas gads:	-	Kadastrālās uzmērīšanas datums:	20.03.2010
Kadastrālā vērtība (EUR):	49602																				
Kadastrālās vērtības noteikšanas datums:	01.01.2015																				
Prognozētā kadastrālā vērtība (EUR):	49602 (pēc kadastra datu stāvokļa uz 01.06.2015)																				
Nekustamā īpašuma objekta platība (kv.m.):	9935.00																				
Nosaukums:	Parka iela																				
Galvenais lietošanas veids:	2112 - Ielas un ceļi																				
Būves tips:	-																				
Ekspluatācijas uzsākšanas gads:	-																				
Kadastrālās uzmērīšanas datums:	20.03.2010																				

Īpašnieki

Personas kods / reģ. nr.	Vārds, uzvārds / Nosaukums	Domājamās daļas	Personas statuss	Īpašuma kad. nr. / būves kad. apz.	Adrese
90009114839	Valkas novada pašvaldība	1/1	pašvaldība	94010070199	Semināra iela 9, Valka, Valkas nov., LV-4701

Zemesgrāmata

Nosaukums	Lēmuma datums	Lēmuma pamatojums
Valkas pilsētas zemesgrāmata	02.11.2010	-

Šai informācijai ir tikai informatīvs raksturs un tai nav juridiska spēka.